


TEGNFORKLARING

PBL § 25 REGULERINGSFORMÅL

1. BYGGEOMRÅDER
(PBL § 25 1.ledd nr.1)


 Offentlig bebyggelse

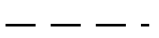
6. SPESIALOMRÅDER
(PBL § 25 1.ledd nr.6)

 Frisiktsone

STREKSYMBOLER MV.

 Planens begrensning

 Formålsgrense

 Byggegrense

Gå til:
[Reguleringsbestemmelser](#)

Kartgrunnlag FKB-B OG FKB-C

Ekvidistanse 1 meter

Kartmålestokk 1:1000



Siljan
kommune

REGULERINGSPLAN

Siljan sentrum

MED TILHØRENDE REGULERINGSBESTEMMELSER

Kartprodusent:

SAKSBEHANDLING IFLG. PLAN- OG BYGNINGSLOVEN

Revisjon

Kommunestyrets vedtak:

3. gangs behandling i det faste utvalget for plansaker

Offentlig ettersyn fratil

2. gangs behandling i det faste utvalget for plansaker

Offentlig ettersyn fra 28.03.2006 til 22.05.2006

1. gangs behandling i det faste utvalget for plansaker

Kunngjøring av oppstart av planarbeidet

PLANEN UTARBEIDET AV:

Siljan kommune, avd. for Miljø og utvikling

SAKS-NR.	DATO	SIGN.
	16.12.03	
	25.11.03	
	02.01.04	
PLANNR.	TEGNNR.	SAKSBEH.
27		