



TEGNFORKLARING

PBL § 25 REGULERINGSMÅL


1. BYGGEOMRÅDER
(PBL § 25 1.ledd nr.1)


 Bolig

2. LANDBRUKSOMRÅDER
(PBL § 25 1.ledd nr.2)


 Jord og Skogbruk

3. Offentlige trafikkområder


 Kjøreveg

 Gang- og sykkelveg

 Felles avkjørsel


 Annen veggrunn

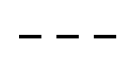
6. SPESIALOMRÅDER
(PBL § 25 1.ledd nr.6)


 Kulturminne

STREKSYSMBOLER MV.

 Planens begrensning

 Formålsgrense

 Grense for bevaringsområde

 Omriss av eksisterende bebyggelse som inngår i planen

Gå til:
Reguleringsbestemmelser

Kartgrunnlag FKB-B OG FKB-C

Ekvidistanse 5 meter

Kartmålestokk 1:1000



REGULERINGSPLAN
Øvre Torsholt

MED TILHØRENDE REGULERINGSBESTEMMELSER

Kartprodusent:

SAKSBEHANDLING IFLG. PLAN- OG BYGNINGSLOVEN

Revisjon	SAKS-NR.	DATO	SIGN.
Kommunestyrets vedtak:			
3. gangs behandling i det faste utvalget for plansaker	28/2006	20.06.06	
Offentlig ettersyn fratil			
2. gangs behandling i det faste utvalget for plansaker	12/2006	30.05.06	
Offentlig ettersyn fra 28.03.2006 til 22.05.2006			
1. gangs behandling i det faste utvalget for plansaker	6/2006	28.03.06	
Kunngjøring av oppstart av planarbeidet		14.03.05	
PLANEN UTARBEIDET AV: Siljan kommune, avd. for Miljø og utvikling	PLANNR. 31	TEGNNR.	SAKSBEH.